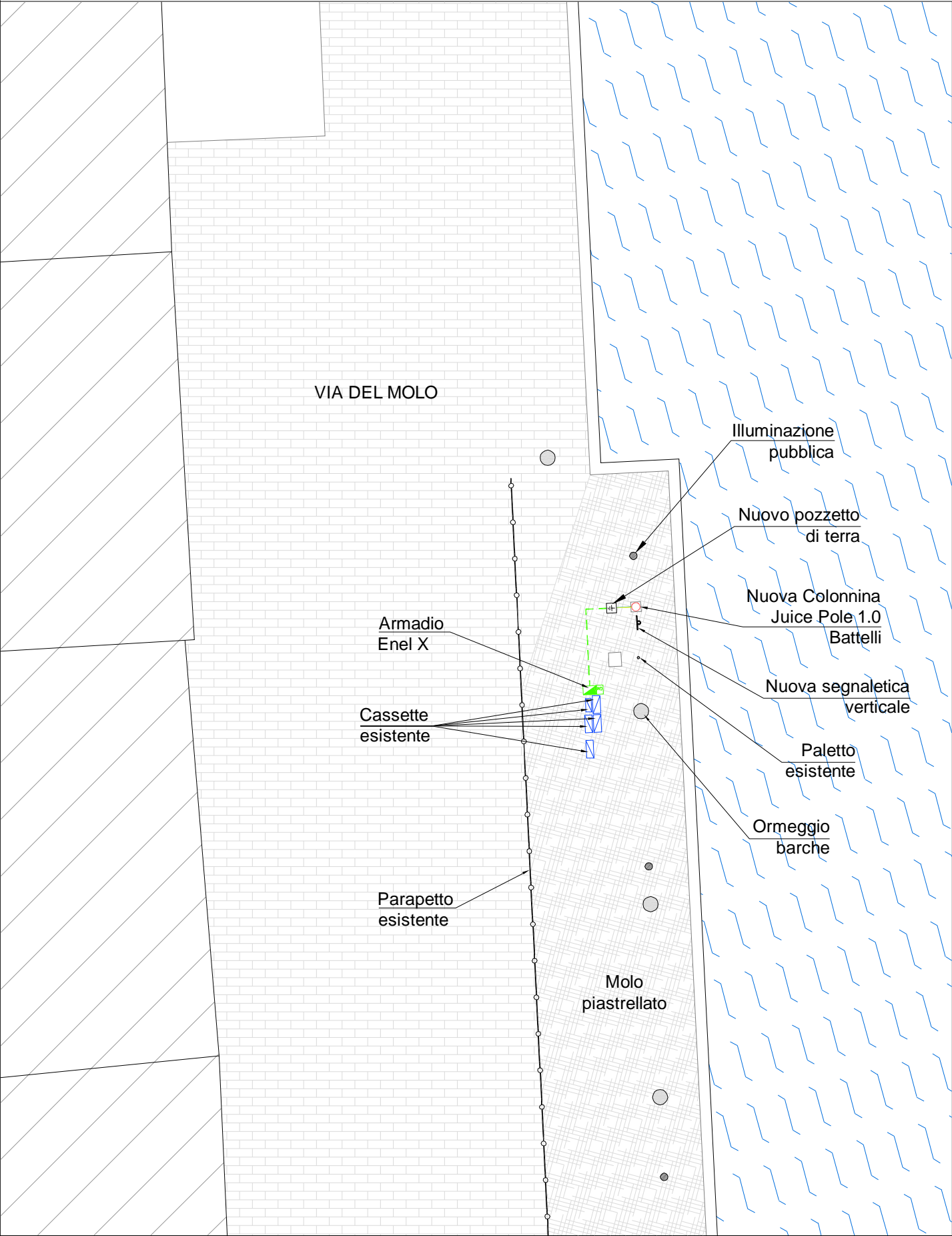
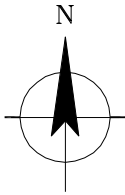


NB: SARA' ONERE DELL'IMPRESA COLLEGARE I TERMINALI DI TERRA DELLA CU ALL'IMPIANTO DI TERRA ESISTENTE E VERIFICARE LA PRESENZA DI EVENTUALI SOTTOSERVIZI PRIMA DI INIZIARE LE LAVORAZIONI.
A VALLE DELLA REALIZZAZIONE DELL'IMPIANTO DI TERRA L'IMPRESA DOVRA' ESEGUIRE LA MISURAZIONE E RIPORTARLA NELL'APPOSITO SPAZIO IN FASE DI COMPILAZIONE DEL RAPPORTO D'INSTALLAZIONE.

STATO DI PROGETTO

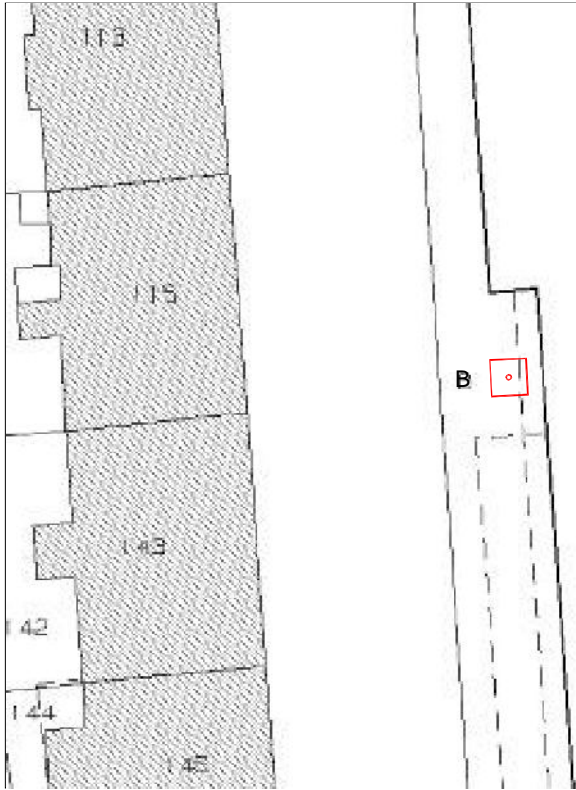
PIANTA - SCALA 1:200



VISURA CATASTALE - FOGLIO 4_Z, MAPPALE B

DATI IDENTIFICATIVI					DATI CLASSAMENTO					DATI DERIVANTI DA	
N.	Foglio	Particella	Sub	Porz	Qualità Classe	Superficie(m²)	Deduz	Reddito			
						ha are ca		Dominicale	Agrario		
1	4	B		-	PORTO	13 37					RIORDINO FONDIARIO del 10/04/2000 protocollo n. 56027 in atti dal 05/05/2000 (n. 25.1/2000)
Notifica						Partita					
Annotazioni				migliore precisazione di superficie							
INTESTATO											
N.	DATI ANAGRAFICI						CODICE FISCALE		DIRITTI E ONERI REALI		
1	DEMANIO PUBBLICO DELLO STATO - RAMO MARINA MERCANTILE con sede in ROMA						97905230583*		(1) Proprieta' per 1/1		
DATI DERIVANTI DA				RETTIFICA DI INTESTAZIONE ALL'ATTUALITA' del 05/10/2016 protocollo n. GR0083327 in atti dal 13/12/2017 Registrazione: Sede: ISTANZA DELLA PARTE N. 72652/2016 (n. 8319.1/2017)							

ESTRATTO DI MAPPA
FOGLIO 4_Z, MAPPALE B - SCALA 1:500



INDICAZIONI GENERALI DEL SITO	
PROVINCIA	GROSSETO
COMUNE	MONTE ARGENTARIO
INDIRIZZO	VIA DEL MOLO
DATI CATASTALI	
COMUNE CATASTALE	MONTE ARGENTARIO
FOGLIO	4_Z
MAPPALE	B

COORDINATE CARTESIANE TIPO -WGS84-	
X / LONGITUDINE	11° 6'56.33"E
Y / LATITUDINE	42°26'29.37"N



Business-to-Business and
Business-to-Government
Country Italy

INDIRIZZO:

COMUNE DI MONTE ARGENTARIO
VIA DEL MOLO - PORTO SANTO STEFANO

OGGETTO:

INSTALLAZIONE DI INFRASTRUTTURE PER LA RICARICA DI VEICOLI ELETTRICI
Pianta - Stato di Progetto

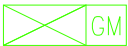






PROGETTO:

DEFINITIVO

REV.	DATA	DESCRIZIONE REVISIONE	REDATTO	VERIFICATO	APPROVATO
0	15/09/2019	Prima stesura	M.G.	N. G.	A. A.

TAVOLA A	SCALA Varie	FORMATO A3	NOME FILE GR002PD0GENDIS01R0
-------------	----------------	---------------	---------------------------------

ENEL S.p.A. SI RISERVA LA PROPRIETA' DI QUESTO ELABORATO GRAFICO CON IL DIVIETO DI RIPRODURLO O TRASFERIRLO A TERZI SENZA AUTORIZZAZIONE SCRITTA.

LEGENDA	
	NUOVO ARMADIO ENEL X (CONTATORE E-DISTRIBUZIONE)
	LINEA ELETTRICA INTERRATA ENTRO TUBO IN PVC DI COMPETENZA ENEL X
	LINEA DI TERRA ENTRO TUBO IN PVC
	COLONNINA DI RICARICA DA 22+3 KW MOD. JUICE POLE 1.0
	NUOVO POZZETTO DI M.A.T.
	NUOVI DISSUASORI A PALETTO A PROTEZIONE I.D.R.
	DIVIETO AI SENSI DELL'ART. 158 DEL CODICE DELLA STRADA